



Ländliche Idylle in der Stadt Boppard zeigt die Traumschleife Hasenkammer mit Start und Zielpunkt am Kirmesplatz in Herschwiesen, einem Runddorf mit der frisch sanierten barocken Pfarrkirche Sankt Pankratius, die in ihrem Innern mit liebevoll restaurierten Wand- und Deckenmalereien glänzt. Der Name der Traumschleife stammt von den gleichen Flurbezeichnungen sowohl in Udenhausen als auch in Herschwiesen. Hier sind das Niederwild und insbesondere der Feldhase zu Hause. Die schönen Streuobstbestände mit knackigen Äpfeln und süßen Kirschen verlocken zum Mundraub. Wunderbare Aussichtspunkte in und über das Brodenbachtal mit Wanderung entlang von Bachläufen.

Der Weg wurde durch das Deutsche Wanderinstitut mit 70 Erlebnispunkten bewertet.

Startpunkt:

Kirmesplatz Herschwiesen,
(Für Navigation: In der Hohl, Boppard)



Einkehrmöglichkeiten

Gasthaus Zur alten Schmiede
in Udenhausen, Telefon: 06742 4527

Gasthaus Tenne
in Oppenhausen, Telefon: 06745 182828




Unser Tipp

Besuchen Sie auch die Traumschleifen in der Nähe:

- Elfenlay
- Mittelrhein-Klettersteig
- Ehrbachklamm + Schöneckschleife
- Rheingold
- Fünfseenblick
- Marienberg

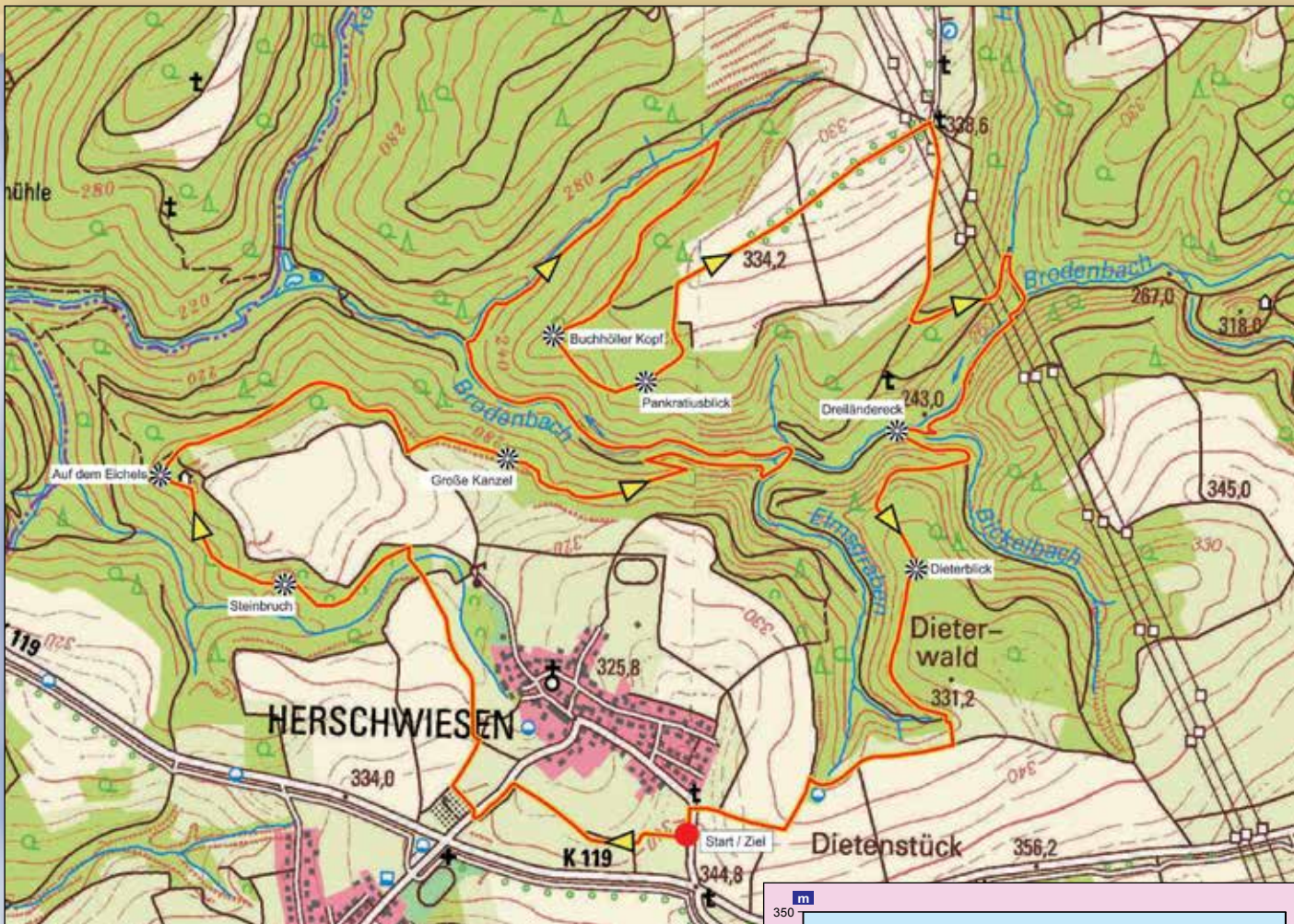
Herausgeber:

Tourist-Information Boppard
Marktplatz - D-56154 Boppard
Telefon: 0049 (0) 6742 3888
Fax: 0049 (0) 6742 81402
E-Mail: tourist@boppard.de

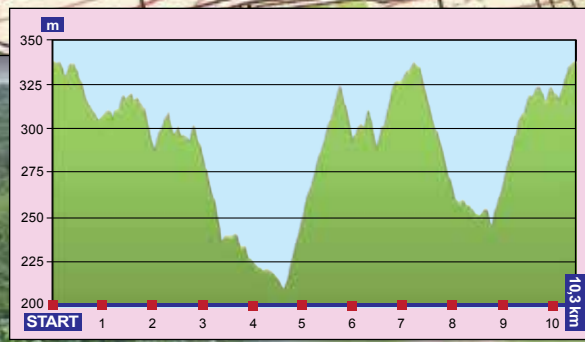


Hasenkammer

Hasenkammer



Länge: 10,3 km
 450 Höhenmeter
 Profil: mittelschwer
 Gehzeit: ca. 4 Stunden
 Saison: Ganzjährig außer bei Eis und Schnee



Höhenprofil
 Traumschleife Hasenkammer

© GeoBasis-DE/LVermGeoRP2013-12-16



Gefördert durch den Europäischen Landwirtschaftsfonds für die Entwicklung des ländlichen Raumes (ELER): Hier investiert Europa in die ländlichen Gebiete.



Im Rahmen des rheinland-pfälzischen Entwicklungsprogramms "Agrarwirtschaft, Umweltmaßnahmen, Landentwicklung" (PAUL)



Ministerium für Umwelt, Landwirtschaft, Ernährung, Weinbau und Forsten
 Rheinland-Pfalz